ООО "ГЕО-СЕРВИС"

ОБЩЕСТВО С ОГРАНИЧЕННОЙ ОТВЕТСТВЕННОСТЬЮ «ГЕО-СЕРВИС»
ИНН/КПП 6027170226/602701001, ОГРН 1166027054093
180004 г. Псков пр. Октябрьский д.56 офис 805 тел.+7 (8112)201-901 E-mail: geo-servis60@mail.ru

Выписка из единого реестра членов саморегулируемой организации
АСРО "Изыскатели Санкт-Петербурга и Северо-Запада" СРО-И-017-29122009,
регистрационный номер выписки 6027170226-20241023-1604 от 23.10.2024 года

Заказчик – Администрация Дедовичского района

Арх. №32
Экз. №1

Проект планировки территории в д. Лихачевка Дедовичского района, Псковской области (проект планировки и межевания территории)

Проект межевания территории

№131/24-АТ

г. Псков
2024 г.

Взам. инв. №

Подпись и Дата

Инв. № подл.

ООО "ГЕО-СЕРВИС"

ОБЩЕСТВО С ОГРАНИЧЕННОЙ ОТВЕТСТВЕННОСТЬЮ «ГЕО-СЕРВИС»
ИНН/КПП 6027170226/602701001, ОГРН 1166027054093
180004 г. Псков пр. Октябрьский д.56 офис 805 тел.+7 (8112)201-901 E-mail: geo-servis60@mail.ru

Выписка из единого реестра членов саморегулируемой организации
АСРО "Изыскатели Санкт-Петербурга и Северо-Запада" СРО-И-017-29122009,
регистрационный номер выписки 6027170226-20241023-1604 от 23.10.2024 года

Заказчик – Администрация Дедовичского района

Арх. №32
Экз. №1

Проект планировки территории в д. Лихачевка Дедовичского района, Псковской области (проект планировки и межевания территории)

Проект межевания территории

Основная часть проекта межевания территории

Том 1

№131/24-АТ

Генеральный директор Трифонов А.М.

Главный инженер Назаров А.В.

г. Псков
2024 г.

Взам. инв. №

Подпись и дата

Инв. № подл.

Содержание тома

Обозначение	Наименование документа	Примечание
Договор №131/24-АТ-ПМТ.1.С	Содержание тома	1 лист
Договор №131/24-АТ-ПМТ.1.СД	Состав отчетной технической документации	1 лист
Договор №131/24-АТ-ПМТ.1.ПЗ	Пояснительная записка	10 лист
Договор №131/24-АТ-ПМТ.1.ГМ	Графические материалы	18 лист

Взам. инв. №

Подпись и дата

Инв. № подл.

Изм.	Кол.уч	Лист	№ док.	Подпись	Дата

Договор №131/24-АТ -ПМТ.1.С

Составил Перепелов И.А.

Проверил Назаров А.В.

Проект межевания территории

Содержание

Стадия	Лист	Листов
П	1	1

ООО «Гео-Сервис»

Номер тома	Обозначение	Наименование
1	Договор №131/2024-ПМТ.1	Основная часть проекта межевания территории
2	Договор №131/2024-ПМТ.2	Материалы по обоснованию проекта межевания территории
		Инженерные изыскания
	Договор №131/2024-АТ-ИГДИ	Технический отчет по результатам инженерно-геодезических изысканий

Взам. инв. №

Подпись и дата

Инв. № подл.

Изм	Кол.уч.	Лист	№ док.	Подпись	Дата

Составил Перепелов И.А.

Проверил Назаров А.В.

Договор №131/24-АТ -ПМТ.1.СД

Проект межевания территории

Состав отчетной технической документации

Стадия	Лист.	Листов
П	1	1

ООО «Гео-Сервис»

Пояснительная записка

1. Общие положения

Проектируемая территория располагается в границах в д.Лихачевка, СП «Шелонская волость» Дедовичского района, Псковской области, в границах кадастрового квартала 60:04:0180501.

Документация по территориальному планированию «Проект планировки территории в д.Лихачевка, Дедовичского района, Псковской области (проект планировки и межевания территории)» разработана на основании:

- Постановление Администрации Дедовичского района от 21.03.2024 №124 «О подготовке документации по планировке территории в составе проекта планировки и проекта межевания»

- Договора от 14.10.2024 г. №131/24-АТ

- Технического задания на разработку проекта межевания территории (Приложение №1 к Договора от 14.10.2024 г. №131/24-АТ)

2. Перечень и сведения о площади образуемых земельных участков, способы их образования. Вид разрешенного использования образуемых земельных участков.

Условный номер ЗУ	Площадь, м²	Вид разрешенного использования	Код	Способ, вариант образования земельного участка	Примечание
:ЗУ1	1804	Для индивидуального жилищного строительства	2.1	Образование из земель, находящихся в государственной или муниципальной собственности.	Псковская область, м. р-н Дедовичский, СП "Шелонская волость", д. Лихачевка
:ЗУ2	1546	Для индивидуального жилищного строительства	2.1	Образование из земель, находящихся в государственной или муниципальной собственности.	Псковская область, м. р-н Дедовичский, СП "Шелонская волость", д. Лихачевка
:ЗУ3	1550	Для индивидуального жилищного строительства	2.1	Образование из земель, находящихся в государственной или муниципальной собственности.	Псковская область, м. р-н Дедовичский, СП "Шелонская волость", д. Лихачевка
:ЗУ4	1533	Для индивидуального жилищного строительства	2.1	Образование из земель, находящихся в государственной или муниципальной собственности.	Псковская область, м. р-н Дедовичский, СП "Шелонская волость", д. Лихачевка
:ЗУ5	828	Для индивидуального жилищного строительства	2.1	Образование из земель, находящихся в государственной или муниципальной собственности.	Псковская область, м. р-н Дедовичский, СП "Шелонская волость", д. Лихачевка
:ЗУ6	162	Коммунальное обслуживание	3.1	Образование из земель, находящихся в государственной или муниципальной собственности.	Псковская область, м. р-н Дедовичский, СП "Шелонская волость", д. Лихачевка
:ЗУ7	1609	Для индивидуального жилищного строительства	2.1	Образование из земель, находящихся в государственной или муниципальной	Псковская область, м. р-н Дедовичский, СП "Шелонская волость", д.

				собственности.	Лихачевка
:ЗУ8	1503	Для индивидуального жилищного строительства	2.1	Образование из земель, находящихся в государственной или муниципальной собственности.	Псковская область, м. р-н Дедовичский, СП "Шелонская волость", д. Лихачевка
:ЗУ9	1570	Для индивидуального жилищного строительства	2.1	Образование из земель, находящихся в государственной или муниципальной собственности.	Псковская область, м. р-н Дедовичский, СП "Шелонская волость", д. Лихачевка
:ЗУ10	1430	Для индивидуального жилищного строительства	2.1	Образование из земель, находящихся в государственной или муниципальной собственности.	Псковская область, м. р-н Дедовичский, СП "Шелонская волость", д. Лихачевка
:ЗУ11	1506	Для индивидуального жилищного строительства	2.1	Образование из земель, находящихся в государственной или муниципальной собственности.	Псковская область, м. р-н Дедовичский, СП "Шелонская волость", д. Лихачевка
:ЗУ12	1423	Для индивидуального жилищного строительства	2.1	Образование из земель, находящихся в государственной или муниципальной собственности.	Псковская область, м. р-н Дедовичский, СП "Шелонская волость", д. Лихачевка
:ЗУ13	1473	Для индивидуального жилищного строительства	2.1	Образование из земель, находящихся в государственной или муниципальной собственности.	Псковская область, м. р-н Дедовичский, СП "Шелонская волость", д. Лихачевка
:ЗУ14	8274	Улично-дорожная сеть	12.0.1	Образование из земель, находящихся в государственной или муниципальной собственности.	Псковская область, м. р-н Дедовичский, СП "Шелонская волость", д. Лихачевка

3. Перечень и сведения о площади образуемых земельных участков, которые будут отнесены к территориям общего пользования или имуществу общего пользования, в том числе в отношении которых предполагаются резервирование и (или) изъятие для государственных или муниципальных нужд

:ЗУ14 – 8274 кв.м.

4. Сведения о границах территории, в отношении которой утвержден проект межевания.

№	X	Y
1	468289,50	2192995,08
2	468292,20	2193038,59
3	468233,26	2193102,80
4	468303,74	2193158,72
5	468292,41	2193172,37
6	468203,57	2193100,09
7	468130,14	2193193,00
8	468107,38	2193175,70
9	468104,23	2193155,75
10	468110,53	2193130,72
11	468097,32	2193120,01
12	468149,42	2193045,91
13	468121,00	2193025,64
14	468071,64	2192990,02
15	468065,34	2192998,46
16	468052,31	2192988,05
17	468067,70	2192972,18
18	468147,94	2192953,53
19	468202,64	2192988,26
20	468243,48	2192996,96
21	468259,46	2192979,55

5. Каталог координат красных линий.

№	X	Y
1	468272,95	2192987,91
2	468263,38	2192998,30
3	468239,89	2193023,62
4	468218,51	2193046,67
5	468195,99	2193070,94
6	468213,62	2193088,37
7	468231,62	2193102,83
8	468302,72	2193159,95
9	468292,89	2193171,20
10	468271,86	2193154,31
11	468240,99	2193129,66
12	468238,77	2193127,36
13	468215,27	2193108,71
14	468203,51	2193099,39
15	468185,99	2193082,08
16	468149,02	2193128,56
17	468110,54	2193176,95
18	468107,34	2193174,44
19	468104,76	2193157,07
20	468112,66	2193130,78
21	468122,10	2193138,29
22	468149,91	2193103,33
23	468175,28	2193071,43
24	468149,61	2193046,04
25	468121,00	2193025,64
26	468071,64	2192990,02
27	468065,92	2192997,69
28	468053,11	2192987,79
29	468067,90	2192972,65
30	468071,33	2192971,94
31	468081,91	2192978,94
32	468117,30	2193004,36
33	468140,22	2193020,83
34	468159,38	2193034,60
35	468164,07	2193039,23
36	468185,39	2193060,30
37	468220,52	2193022,44
38	468243,59	2192997,58
39	468260,72	2192979,11

6. Каталог координат образуемых земельных участков.

:ЗУ1

№	X	Y
1	468156,05	2192962,60
2	468117,30	2193004,36
3	468081,91	2192978,94
4	468092,05	2192968,01
5	468148,31	2192955,44

:ЗУ2

№	X	Y
1	468176,57	2192981,66
2	468140,22	2193020,83
3	468117,30	2193004,36
4	468156,04	2192962,61

:ЗУ3

№	X	Y
1	468198,56	2193002,06
2	468164,07	2193039,23
3	468159,38	2193034,60
4	468140,22	2193020,83
5	468176,57	2192981,66
6	468194,72	2192998,50

:ЗУ4

№	X	Y
1	468198,56	2193002,06
2	468220,52	2193022,44
3	468185,39	2193060,30
4	468164,07	2193039,23

:ЗУ5

№	X	Y
1	468243,59	2192997,58

2	468220,52	2193022,44
3	468198,56	2193002,06
4	468194,72	2192998,50
5	468203,63	2192988,89

:ЗУ6

№	X	Y
1	468272,95	2192987,91
2	468281,29	2192995,64
3	468271,58	2193006,22
4	468263,38	2192998,30

:ЗУ7

№	X	Y
1	468290,98	2193024,95
2	468291,77	2193037,99
3	468274,29	2193056,83
4	468239,89	2193023,62
5	468263,38	2192998,30
6	468271,58	2193006,22

:ЗУ8

№	X	Y
1	468239,89	2193023,62
2	468274,29	2193056,83
3	468252,93	2193079,89
4	468218,51	2193046,67

:ЗУ9

№	X	Y
1	468252,94	2193079,90
2	468231,62	2193102,83
3	468213,62	2193088,37
4	468195,99	2193070,94
5	468218,51	2193046,67

:ЗУ10

№	X	Y
1	468185,99	2193082,08
2	468203,51	2193099,39
3	468167,90	2193144,26

4	468149,02	2193128,56

:ЗУ11

№	X	Y
1	468149,02	2193128,56
2	468167,90	2193144,26
3	468141,12	2193178,01
4	468130,12	2193191,82
5	468110,54	2193176,95

:ЗУ12

№	X	Y
1	468149,90	2193103,34
2	468122,10	2193138,29
3	468108,25	2193127,27
4	468098,21	2193119,30
5	468123,91	2193082,67

:ЗУ13

№	X	Y
1	468149,61	2193046,04
2	468175,28	2193071,43
3	468149,90	2193103,34
4	468123,91	2193082,67

:ЗУ14

№	X	Y
1	468272,95	2192987,91
2	468263,38	2192998,30
3	468239,89	2193023,62
4	468218,51	2193046,66
5	468195,99	2193070,94
6	468213,62	2193088,37
7	468231,62	2193102,83
8	468302,72	2193159,95
9	468292,89	2193171,20
10	468271,86	2193154,31
11	468240,99	2193129,66
12	468238,77	2193127,36
13	468215,27	2193108,71
14	468203,51	2193099,39
15	468185,99	2193082,08
16	468149,02	2193128,56

17	468110,54	2193176,95
18	468107,34	2193174,44
19	468104,76	2193157,07
20	468112,66	2193130,78
21	468122,10	2193138,29
22	468149,91	2193103,33
23	468175,28	2193071,43
24	468149,61	2193046,04
25	468121,00	2193025,64
26	468071,64	2192990,02
27	468065,92	2192997,69
28	468053,11	2192987,79
29	468067,90	2192972,65
30	468071,33	2192971,94
31	468081,91	2192978,94
32	468117,30	2193004,36
33	468140,22	2193020,83
34	468159,38	2193034,60
35	468164,07	2193039,23
36	468185,39	2193060,30
37	468220,52	2193022,44
38	468243,59	2192997,58
39	468260,04	2192979,84

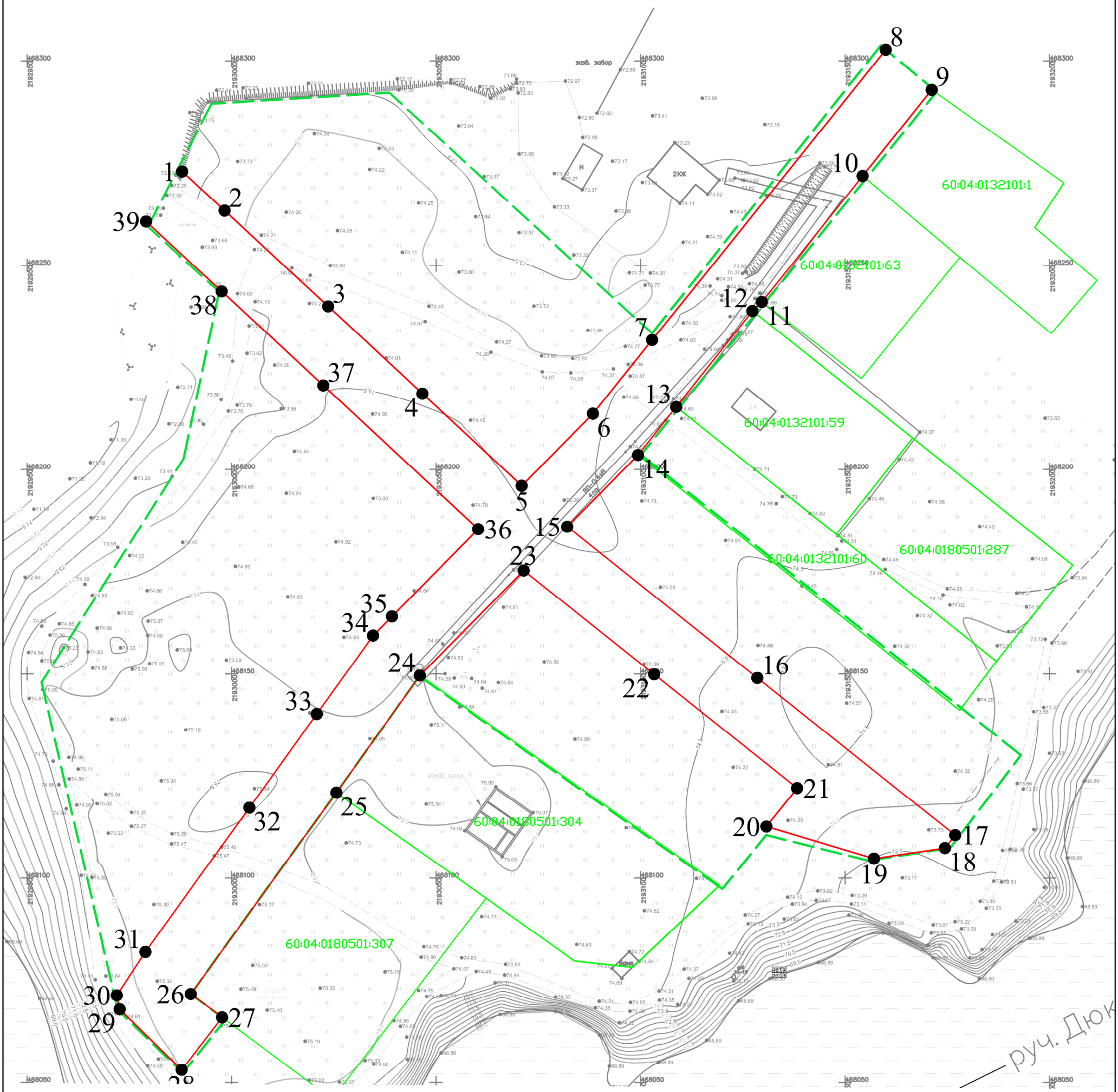

Условные обозначения

●1 – характерные точки границы территории, в отношении которой осуществляется подготовка проекта межевания;

– красные линии улиц (устанавливаемые);

– границы земельных участков, сведения о которых содержатся в ЕГРН;

:31 – обозначение земельных участов, сведения о которых содержатся в ЕГРН;

						Договор №131/24–АТ– ПМТ.1		
Изм.	Кол.уч.	Лист	№ док.	Подп.	Дата	Проект планировки территории в д.Лихачевка, Дедовичского района, Псковской области (проект планировки и межевания территории)		
ГИП		Назаров						
Выполнил		Перепелов				Проект межевания территории	Стадия	Лист	Листов
							П	1	18
						Чертеж красных линий Масштаб 1:1000	ООО "Гео–Сервис"		

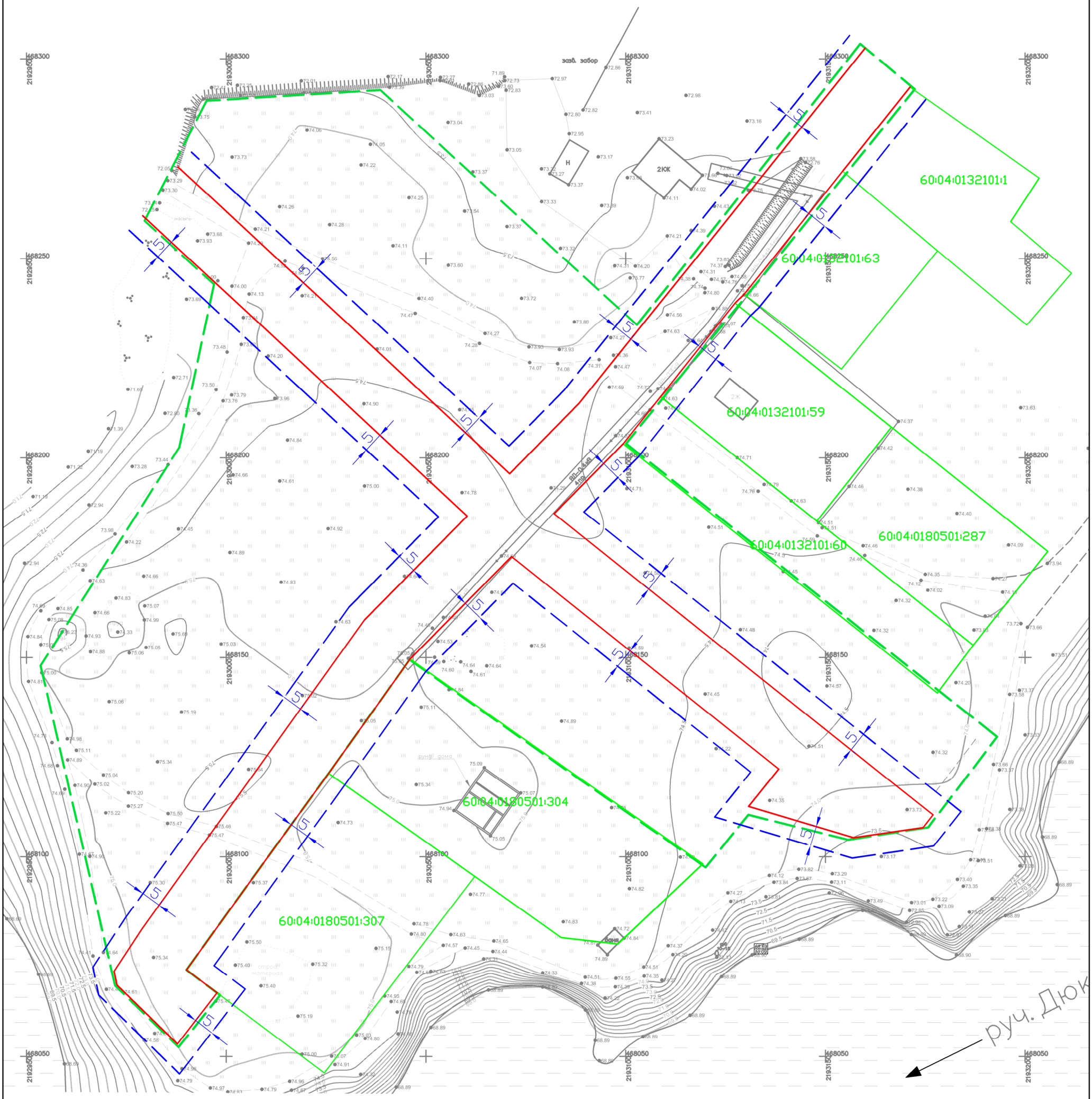

Условные обозначения

● 1 – характерные точки границы территории, в отношении которой осуществляется подготовка проекта межевания;

– красные линии улиц (устанавливаемые);

– границы земельных участков, сведения о которых содержатся в ЕГРН;

:31 – обозначение земельных участов, сведения о которых содержатся в ЕГРН;

– линия отступа от красной линии

10 – размер отступа от устанавливаемой красной линии

						Договор №131/24–АТ– ПМТ.1		
Изм.	Кол.уч.	Лист	№ док.	Подп.	Дата	Проект планировки территории в д.Лихачевка, Дедовичского района, Псковской области (проект планировки и межевания территории)		
ГИП		Назаров						
Выполнил		Перепелов				Проект межевания территории	Стадия	Лист	Листов
							П	2	18
						Чертеж отступов от красных линий Масштаб 1:1000	ООО "Гео–Сервис"		

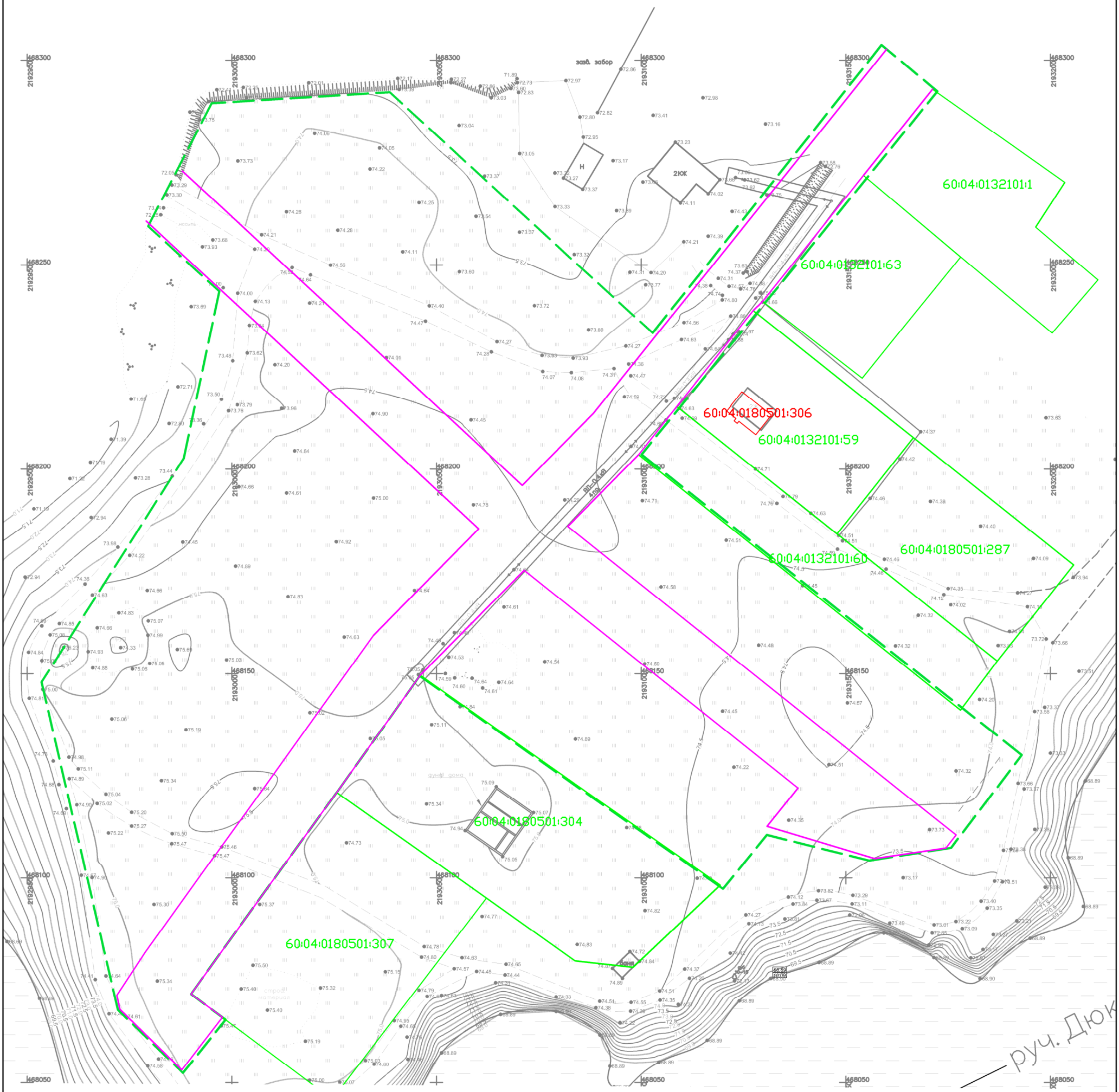

Условные обозначения

— границы элементов планировочной структуры;

— границы территории, в отношении которой осуществляется подготовка проекта;

— границы ОКС, сведения о которых содержатся в ЕГРН;

— границы земельных участков, сведения о которых содержатся в ЕГРН;

60:04:0050105:93 — обозначение земельных участков, сведения о которых содержатся в ЕГРН;

60:04:0050105:93 — обозначение ОКС, сведения о которых содержатся в ЕГРН;

						Договор №131/24–АТ– ПМТ.1		
Изм.	Кол.уч.	Лист	№ док.	Подп.	Дата	Проект планировки территории в д.Лихачевка, Дедовичского района, Псковской области (проект планировки и межевания территории)		
ГИП		Назаров						
Выполнил		Перепелов				Проект межевания территории	Стадия	Лист	Листов
							П	3	18
						Чертеж границ существующих элементов планировочной структуры Масштаб 1:1000	ООО "Гео–Сервис"		

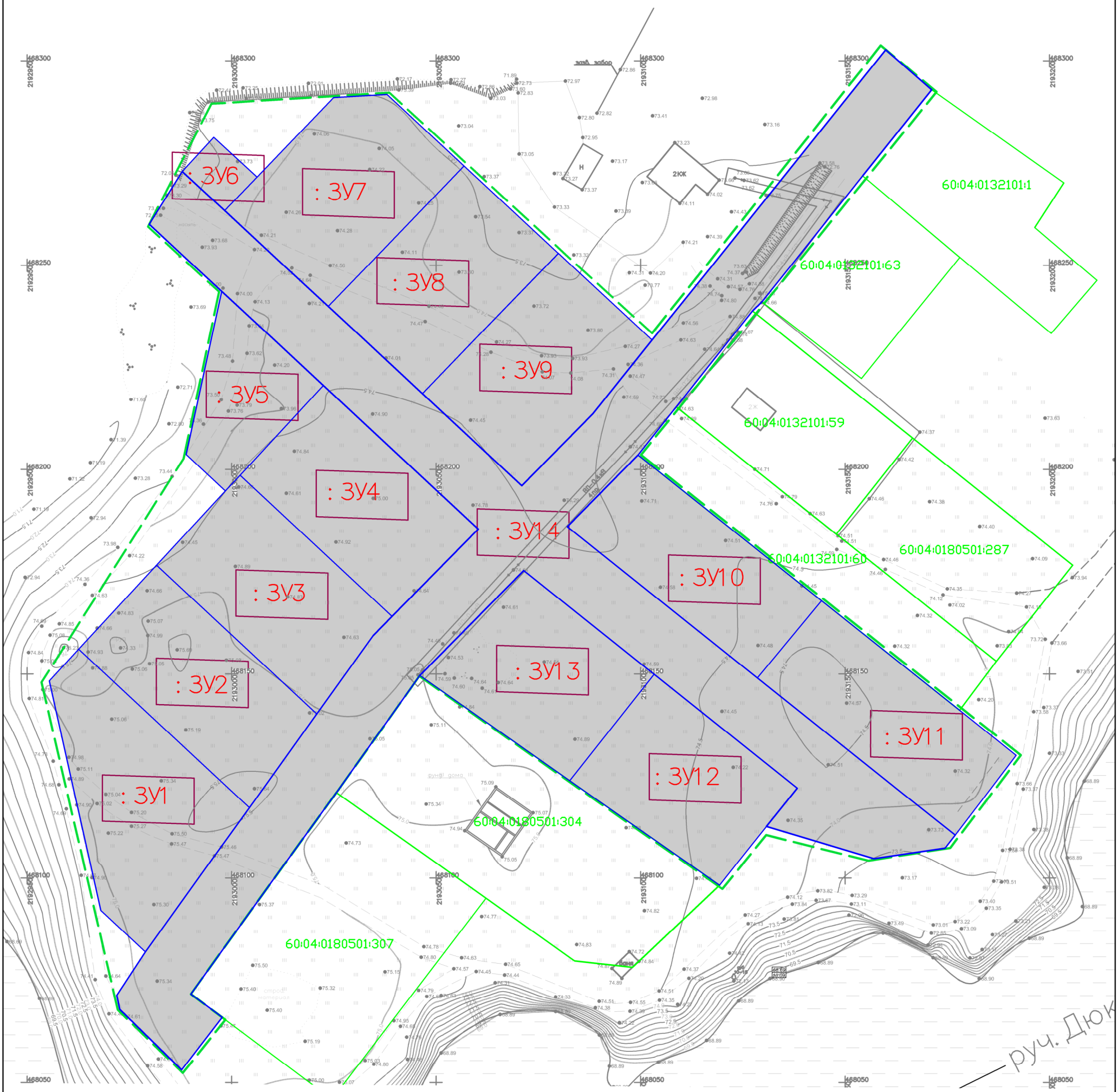

Условные обозначения

— границы земельных участков, сведения о которых содержатся в ЕГРН;

60:27:0050313:31 — границы и обозначение земельных участков, входящих в границы проектирования, сохраняемые в исходных границах

60:27:0050313:31 — границы и обозначение изменяемых земельных участков и их частей

: ЗУ1 — границы и обозначение образуемых земельных участков

						Договор №131/24–АТ– ПМТ.1		
Изм.	Кол.уч.	Лист	№ док.	Подп.	Дата	Проект планировки территории в д.Лихачевка, Дедовичского района, Псковской области (проект планировки и межевания территории)		
ГИП		Назаров						
Выполнил		Перепелов				Проект межевания территории	Стадия	Лист	Листов
							П	4	18
						Чертеж границ образуемых земельных участков Масштаб 1:1000	ООО "Гео–Сервис"		

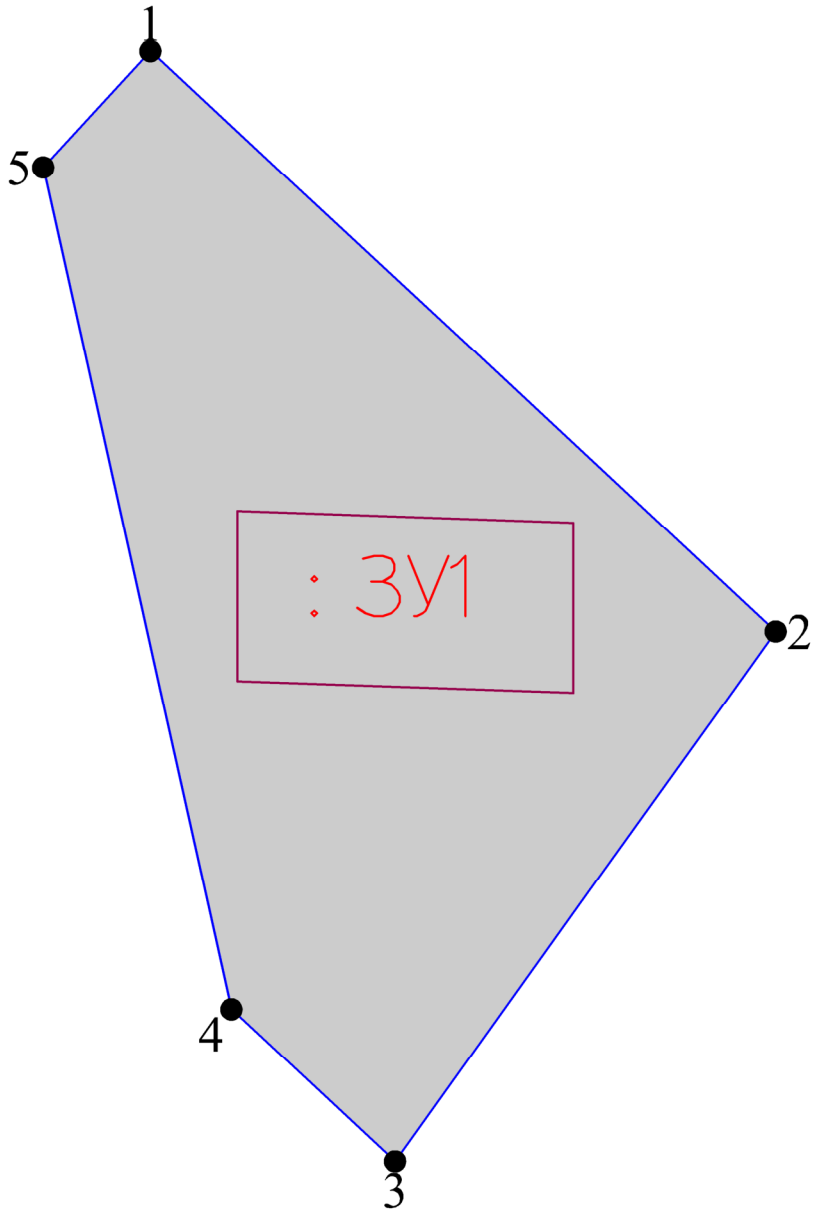

Условные обозначения

— граница образуемого земельного участка;

:ЗУ1 — обозначение образуемого земельного участка;

1 — обозначение характерной точки границы образуемого земельного участка;

60:04:0010333:3 — обозначение перераспределяемых земельных участков и их частей

Согласовано:

Взам. инв. №

Подпись и дата

Инв. № подл.

Изм.	Кол.уч.	Лист	№ док.	Подп.	Дата
ГИП		Назаров А.В.			
Выполнил		Семенов С.Ю.			

Договор №131/24–АТ– ПМТ.1

Проект планировки территории в д.Лихачевка Шелонской волости, Дедовичского района, Псковской области (проект планировки и межевания территории)

Проект межевания территории	Стадия	Лист	Листов
	П	5	18

Чертеж границ образуемого земельного участка
: ЗУ1
Масштаб 1:500

ООО "Гео–Сервис"

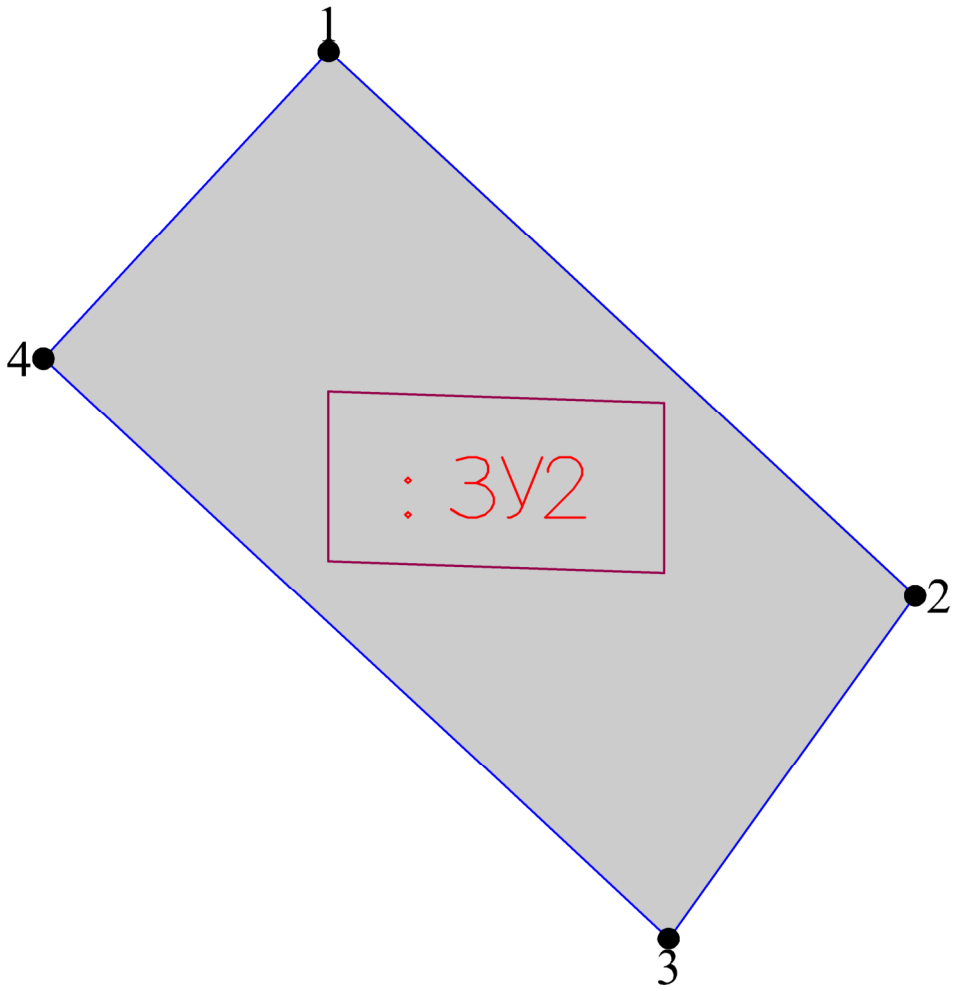

Условные обозначения

— граница образуемого земельного участка;

:ЗУ2 — обозначение образуемого земельного участка;

1 — обозначение характерной точки границы образуемого земельного участка;

60:04:0010333:3 — обозначение перераспределяемых земельных участков и их частей

Согласовано:

Взам. инв. №

Подпись и дата

Инв. № подл.

Изм.	Кол.уч.	Лист	№ док.	Подп.	Дата
ГИП		Назаров А.В.			
Выполнил		Семенов С.Ю.			

Договор №131/24–АТ– ПМТ.1

Проект планировки территории в д.Лихачевка Шелонской волости, Дедовичского района, Псковской области (проект планировки и межевания территории)

Проект межевания территории

Стадия	Лист	Листов
П	6	18

Чертеж границ образуемого земельного участка
: ЗУ2
Масштаб 1:500

ООО "Гео–Сервис"

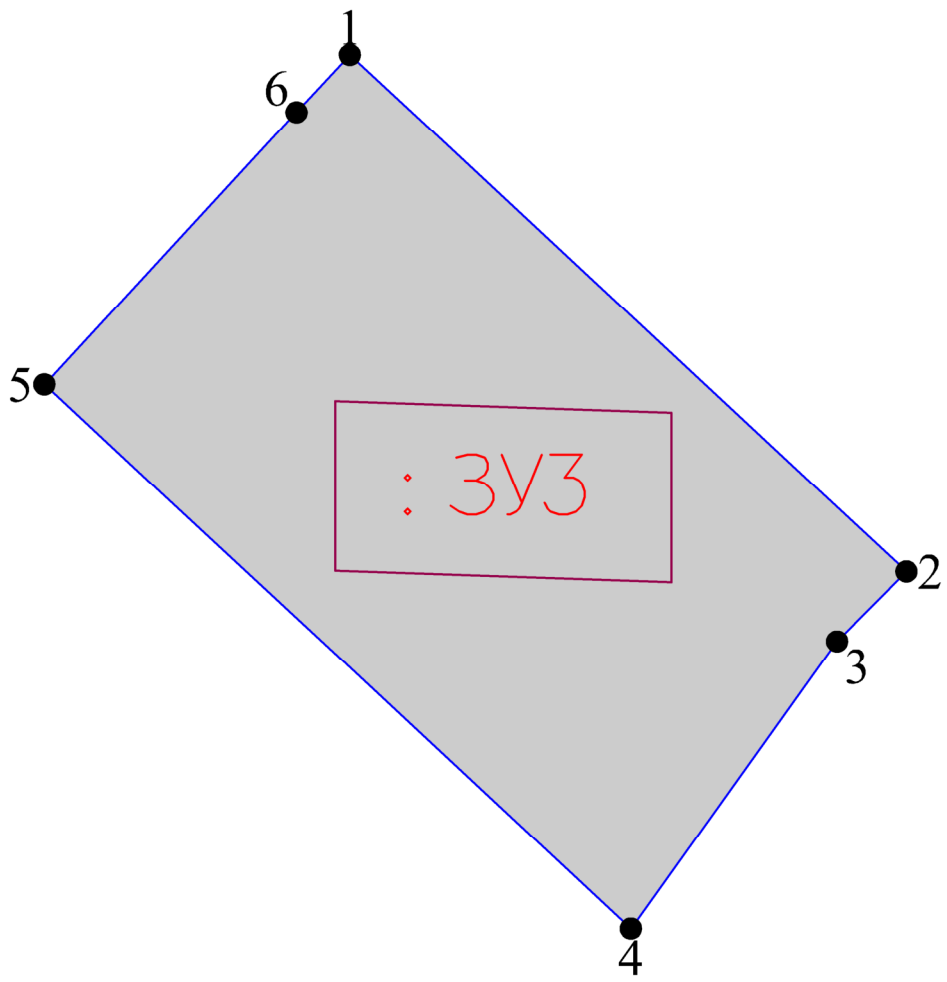

Условные обозначения

— граница образуемого земельного участка;

:ЗУ3 — обозначение образуемого земельного участка;

1 — обозначение характерной точки границы образуемого земельного участка;

60:04:0010333:3 — обозначение перераспределяемых земельных участков и их частей

Изм.	Кол.уч.	Лист	№ док.	Подп.	Дата	Договор №131/24–АТ– ПМТ.1
ГИП		Назаров А.В.				Проект планировки территории в д.Лихачевка Шелонской волости, Дедовичского района, Псковской области (проект планировки и межевания территории)
Выполнил		Семенов С.Ю.				Проект межевания территории — Стадия: П; Лист: 7; Листов: 18
						Чертеж границ образуемого земельного участка : ЗУ3 Масштаб 1:500 — ООО "Гео–Сервис"

Согласовано:

Взам. инв. №

Подпись и дата

Инв. № подл.

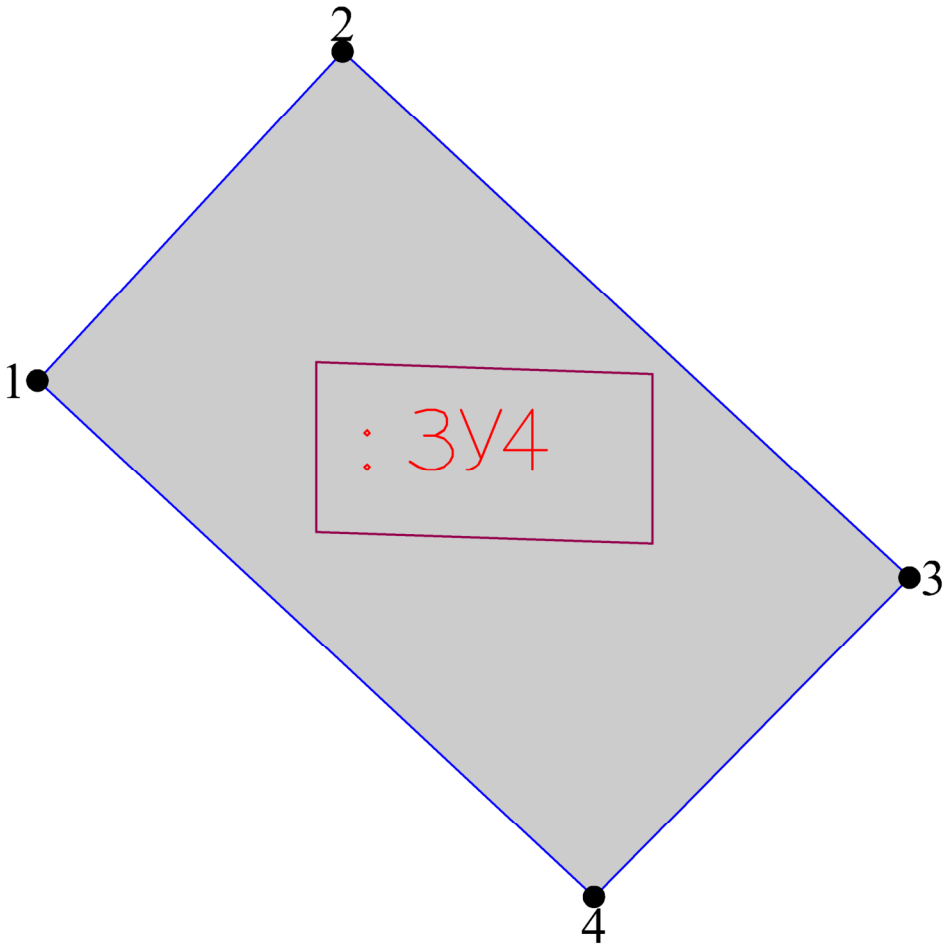

Условные обозначения

— граница образуемого земельного участка;

:ЗУ4 — обозначение образуемого земельного участка;

1 — обозначение характерной точки границы образуемого земельного участка;

60:04:0010333:3 — обозначение перераспределяемых земельных участков и их частей

Согласовано:

Взам. инв. №

Подпись и дата

Инв. № подл.

Изм.	Кол.уч.	Лист	№ док.	Подп.	Дата
ГИП		Назаров А.В.			
Выполнил		Семенов С.Ю.			

Договор №131/24–АТ– ПМТ.1

Проект планировки территории в д.Лихачевка Шелонской волости, Дедовичского района, Псковской области (проект планировки и межевания территории)

Проект межевания территории

Стадия	Лист	Листов
П	8	18

Чертеж границ образуемого земельного участка
: ЗУ4
Масштаб 1:500

ООО "Гео–Сервис"

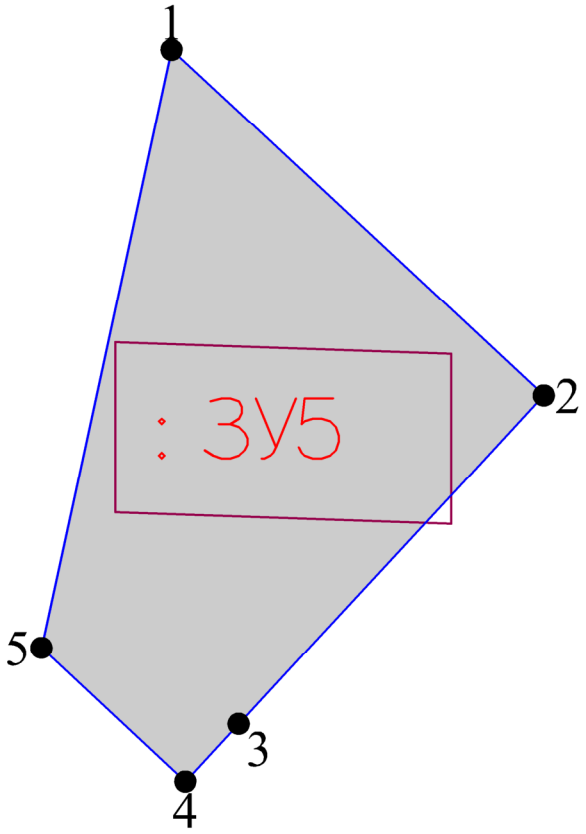

Условные обозначения

— граница образуемого земельного участка;

:ЗУ5 — обозначение образуемого земельного участка;

1 — обозначение характерной точки границы образуемого земельного участка;

60:04:0010333:3 — обозначение перераспределяемых земельных участков и их частей

Согласовано:

Взам. инв. №

Подпись и дата

Инв. № подл.

Изм.	Кол.уч.	Лист	№ док.	Подп.	Дата
ГИП		Назаров А.В.			
Выполнил		Семенов С.Ю.			

Договор №131/24–АТ– ПМТ.1

Проект планировки территории в д.Лихачевка Шелонской волости, Дедовичского района, Псковской области (проект планировки и межевания территории)

Проект межевания территории

Стадия	Лист	Листов
П	9	18

Чертеж границ образуемого земельного участка
:ЗУ5
Масштаб 1:500

ООО "Гео–Сервис"

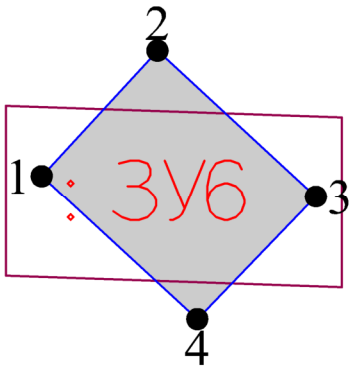

Условные обозначения

— граница образуемого земельного участка;

:ЗУ6 — обозначение образуемого земельного участка;

1 — обозначение характерной точки границы образуемого земельного участка;

60:04:0010333:3 — обозначение перераспределяемых земельных участков и их частей

						Договор №131/24—АТ— ПМТ.1
Изм.	Кол.уч.	Лист	№ док.	Подп.	Дата	Проект планировки территории в д.Лихачевка Шелонской волости, Дедовичского района, Псковской области (проект планировки и межевания территории)
ГИП		Назаров А.В.				
Выполнил		Семенов С.Ю.				Проект межевания территории — Стадия: П; Лист: 10; Листов: 18
						Чертеж границ образуемого земельного участка : ЗУ6 Масштаб 1:500 — ООО "Гео—Сервис"

Согласовано:

Взам. инв. №

Подпись и дата

Инв. № подл.

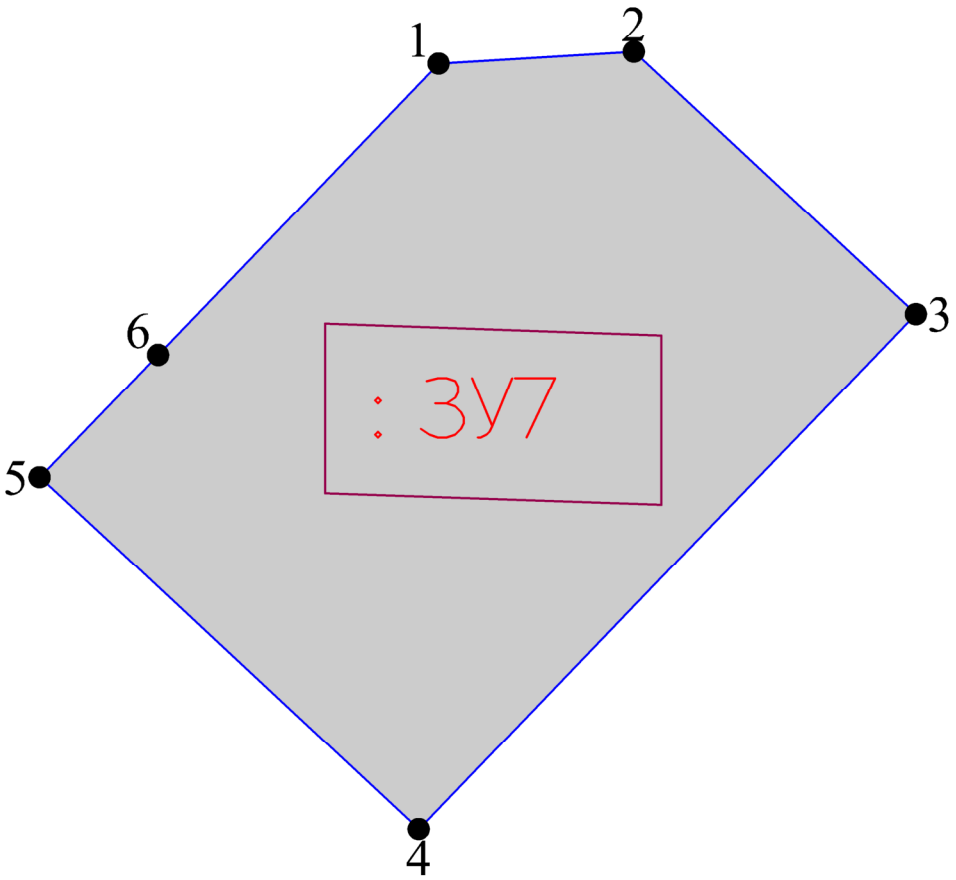

Условные обозначения

— граница образуемого земельного участка;

:ЗУ7 — обозначение образуемого земельного участка;

•1 — обозначение характерной точки границы образуемого земельного участка;

60:04:0010333:3 — обозначение перераспределяемых земельных участков и их частей

Согласовано:

Взам. инв. №

Подпись и дата

Инв. № подл.

Изм.	Кол.уч.	Лист	№ док.	Подп.	Дата
ГИП		Назаров А.В.			
Выполнил		Семенов С.Ю.			

Договор №131/24–АТ– ПМТ.1

Проект планировки территории в д.Лихачевка Шелонской волости, Дедовичского района, Псковской области (проект планировки и межевания территории)

Проект межевания территории	Стадия	Лист	Листов
	П	11	18

Чертеж границ образуемого земельного участка
: ЗУ7
Масштаб 1:500

ООО "Гео–Сервис"

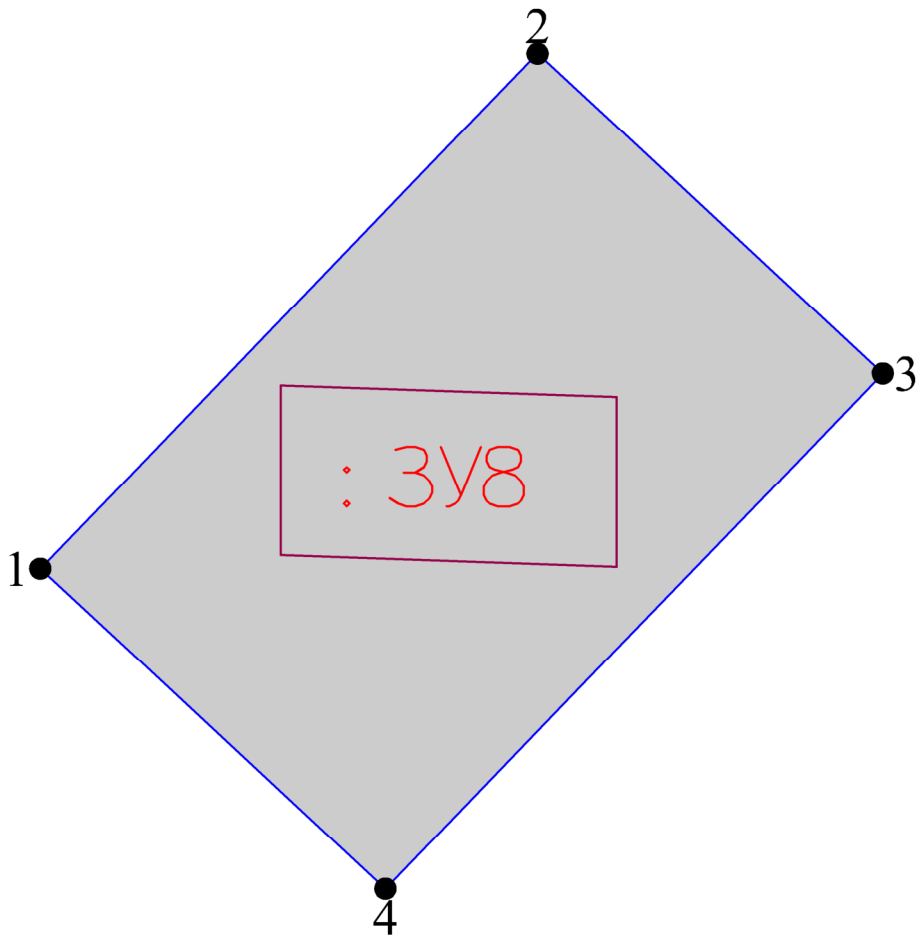

Условные обозначения

— граница образуемого земельного участка;

:ЗУ8 — обозначение образуемого земельного участка;

1 — обозначение характерной точки границы образуемого земельного участка;

60:04:0010333:3 — обозначение перераспределяемых земельных участков и их частей

Согласовано:

Взам. инв. №

Подпись и дата

Инв. № подл.

Изм.	Кол.уч.	Лист	№ док.	Подп.	Дата	Договор №131/24–АТ– ПМТ.1
ГИП		Назаров А.В.				Проект планировки территории в д.Лихачевка Шелонской волости, Дедовичского района, Псковской области (проект планировки и межевания территории)
Выполнил		Семенов С.Ю.				Проект межевания территории — Стадия: П; Лист: 12; Листов: 18
						Чертеж границ образуемого земельного участка : ЗУ8 Масштаб 1:500 — ООО "Гео–Сервис"

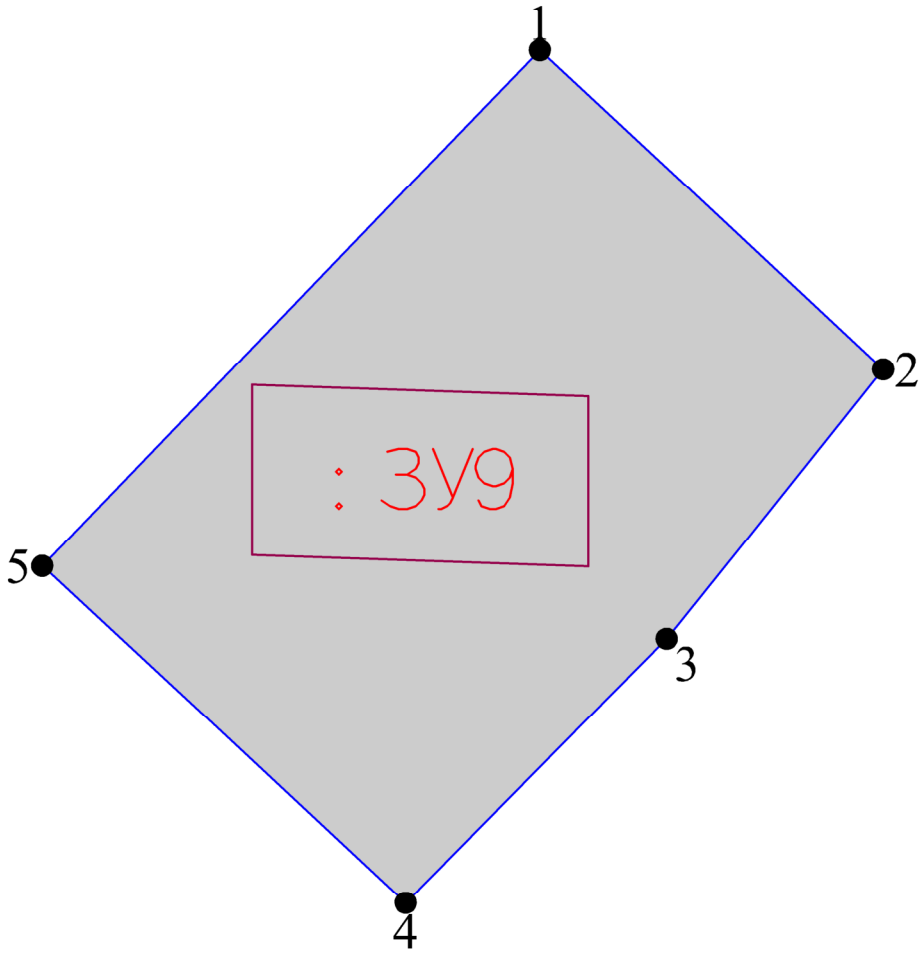

Условные обозначения

— граница образуемого земельного участка;

:ЗУ9 — обозначение образуемого земельного участка;

1 — обозначение характерной точки границы образуемого земельного участка;

60:04:0010333:3 — обозначение перераспределяемых земельных участков и их частей

Согласовано:

Взам. инв. №

Подпись и дата

Инв. № подл.

Изм.	Кол.уч.	Лист	№ док.	Подп.	Дата
ГИП		Назаров А.В.			
Выполнил		Семенов С.Ю.			

Договор №131/24–АТ– ПМТ.1

Проект планировки территории в д.Лихачевка Шелонской волости, Дедовичского района, Псковской области (проект планировки и межевания территории)

Проект межевания территории

Стадия	Лист	Листов
П	13	18

Чертеж границ образуемого земельного участка
:ЗУ9
Масштаб 1:500

ООО "Гео–Сервис"

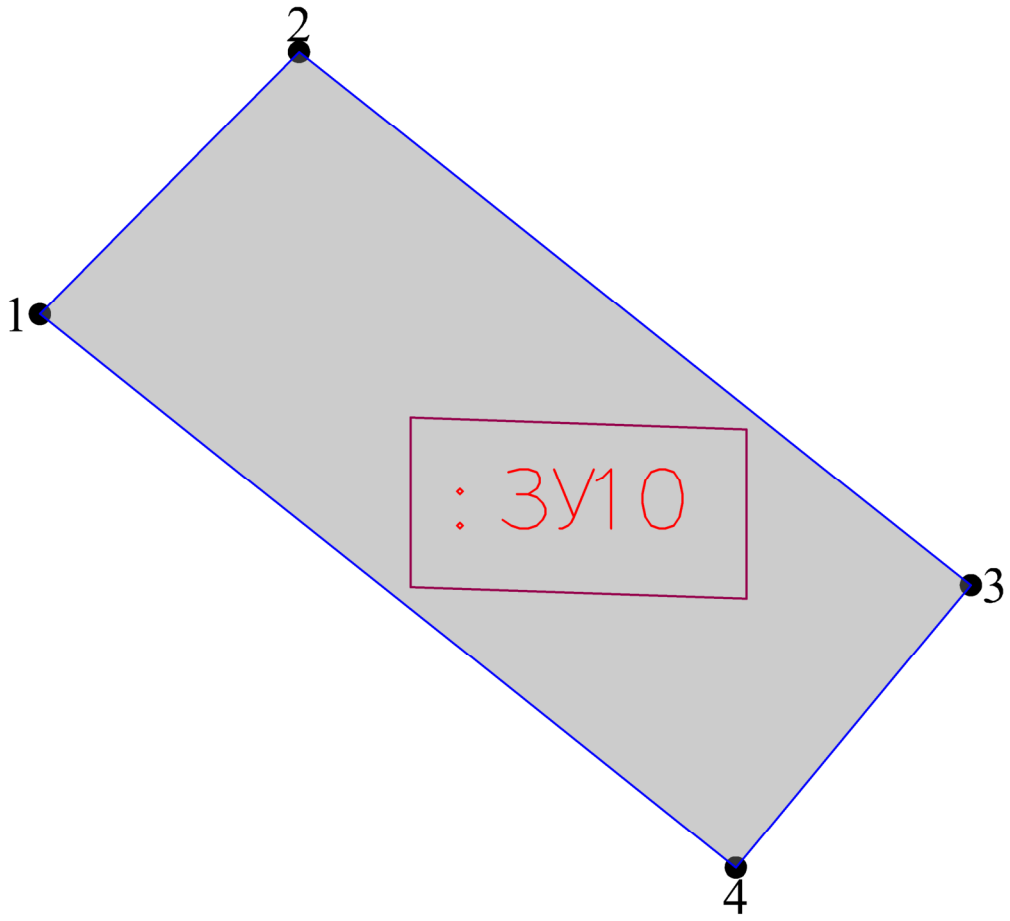

Условные обозначения

— граница образуемого земельного участка;

:ЗУ9 — обозначение образуемого земельного участка;

1 — обозначение характерной точки границы образуемого земельного участка;

60:04:0010333:3 — обозначение перераспределяемых земельных участков и их частей

Согласовано:

Взам. инв. №

Подпись и дата

Инв. № подл.

Изм.	Кол.уч.	Лист	№ док.	Подп.	Дата
ГИП		Назаров А.В.			
Выполнил		Семенов С.Ю.			

Договор №131/24–АТ– ПМТ.1

Проект планировки территории в д.Лихачевка Шелонской волости, Дедовичского района, Псковской области (проект планировки и межевания территории)

Проект межевания территории	Стадия	Лист	Листов
	П	14	18

Чертеж границ образуемого земельного участка
: ЗУ10
Масштаб 1:500

ООО "Гео–Сервис"

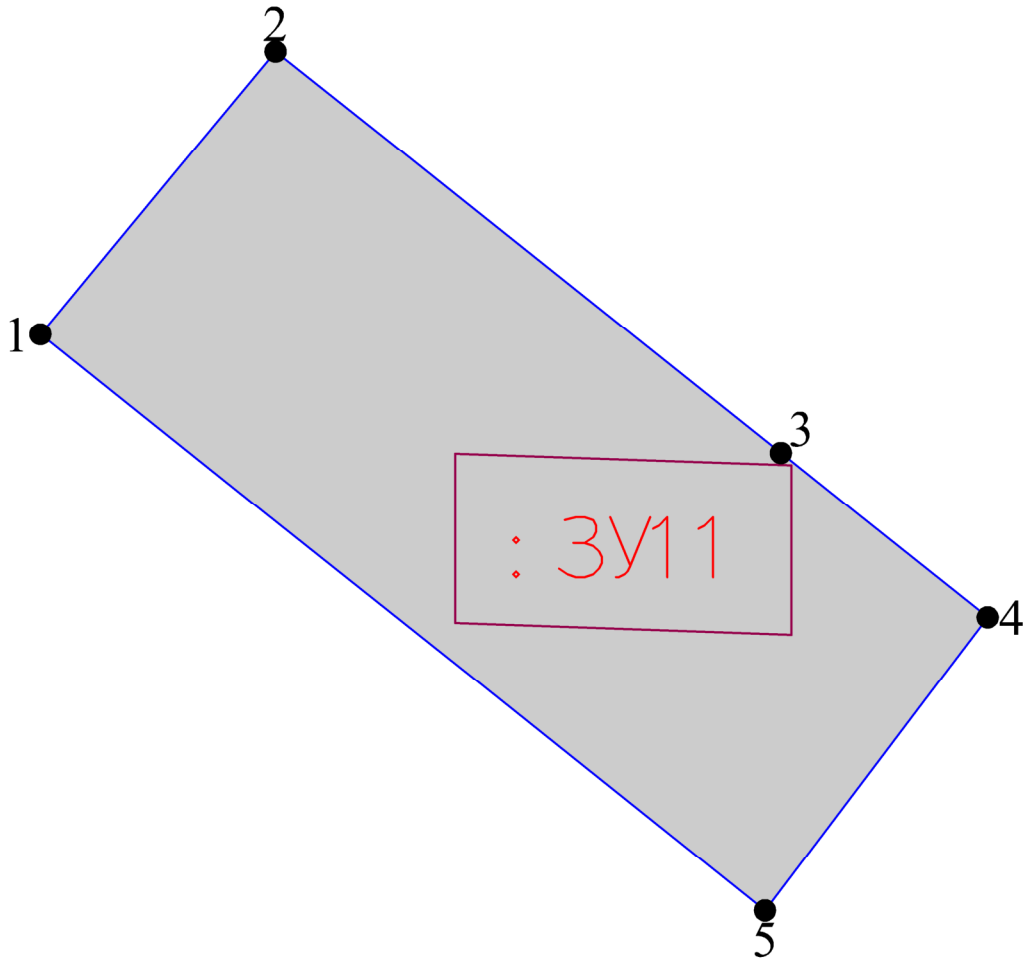

Условные обозначения

— граница образуемого земельного участка;

:ЗУ11 — обозначение образуемого земельного участка;

1 — обозначение характерной точки границы образуемого земельного участка;

60:04:0010333:3 — обозначение перераспределяемых земельных участков и их частей

Согласовано:

Взам. инв. №

Подпись и дата

Инв. № подл.

Изм.	Кол.уч.	Лист	№ док.	Подп.	Дата
ГИП		Назаров А.В.			
Выполнил		Семенов С.Ю.			

Договор №131/24–АТ– ПМТ.1

Проект планировки территории в д.Лихачевка Шелонской волости, Дедовичского района, Псковской области (проект планировки и межевания территории)

Проект межевания территории	Стадия	Лист	Листов
	П	15	18

Чертеж границ образуемого земельного участка
: ЗУ11
Масштаб 1:500

ООО "Гео–Сервис"

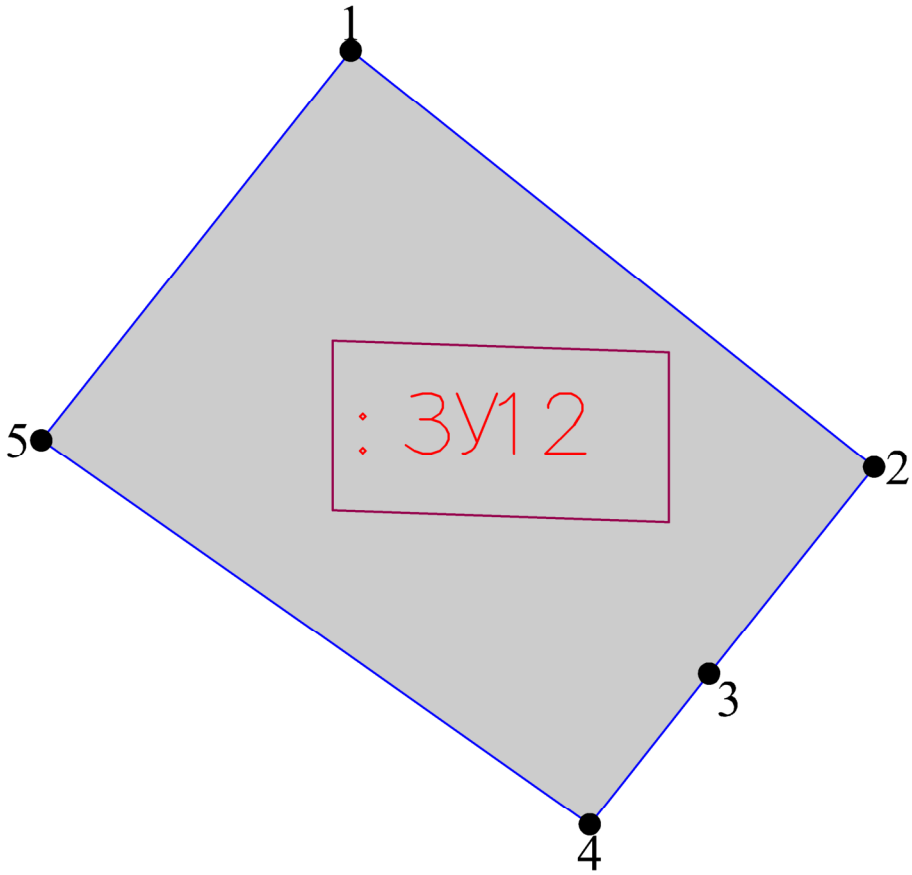

Условные обозначения

— граница образуемого земельного участка;

:ЗУ12 — обозначение образуемого земельного участка;

1 — обозначение характерной точки границы образуемого земельного участка;

60:04:0010333:3 — обозначение перераспределяемых земельных участков и их частей

Согласовано:

Взам. инв. №

Подпись и дата

Инв. № подл.

Изм.	Кол.уч.	Лист	№ док.	Подп.	Дата
ГИП		Назаров А.В.			
Выполнил		Семенов С.Ю.			

Договор №131/24–АТ– ПМТ.1

Проект планировки территории в д.Лихачевка Шелонской волости, Дедовичского района, Псковской области (проект планировки и межевания территории)

Проект межевания территории

Стадия	Лист	Листов
П	16	18

Чертеж границ образуемого земельного участка
:ЗУ12
Масштаб 1:500

ООО "Гео–Сервис"

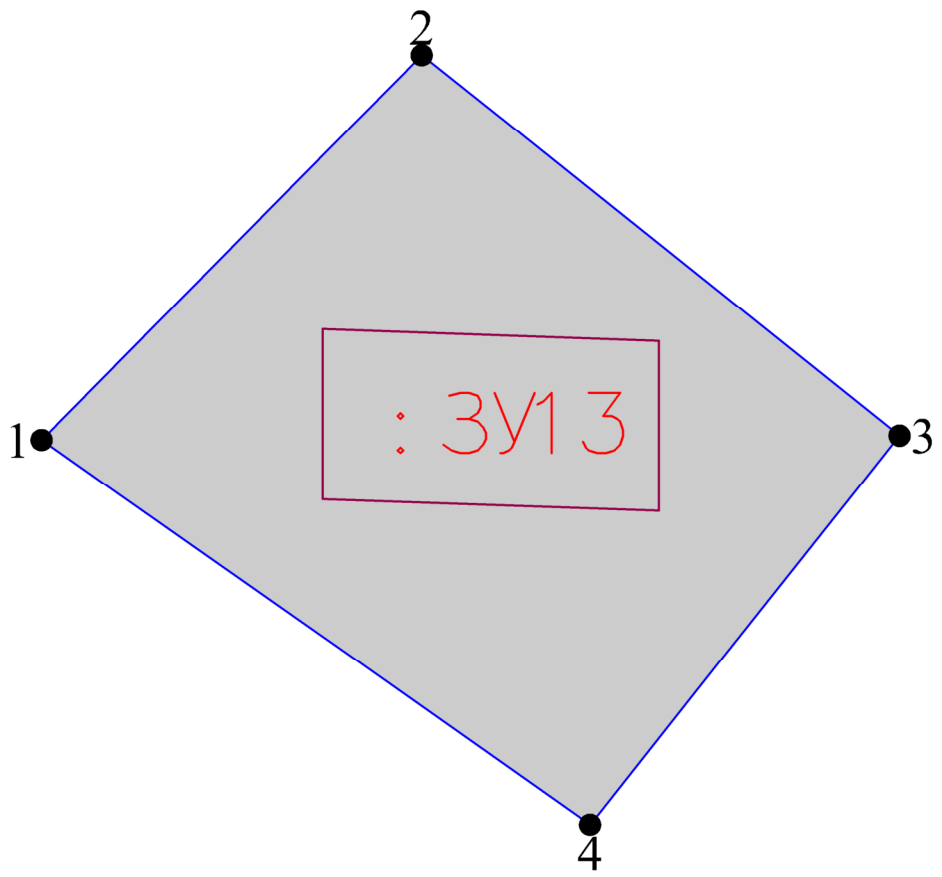

Условные обозначения

— граница образуемого земельного участка;

:ЗУ13 — обозначение образуемого земельного участка;

1 — обозначение характерной точки границы образуемого земельного участка;

60:04:0010333:3 — обозначение перераспределяемых земельных участков и их частей

Согласовано:

Взам. инв. №

Подпись и дата

Инв. № подл.

Изм.	Кол.уч.	Лист	№ док.	Подп.	Дата
ГИП		Назаров А.В.			
Выполнил		Семенов С.Ю.			

Договор №131/24–АТ– ПМТ.1

Проект планировки территории в д.Лихачевка Шелонской волости, Дедовичского района, Псковской области (проект планировки и межевания территории)

Проект межевания территории

Стадия	Лист	Листов
П	17	18

Чертеж границ образуемого земельного участка
:ЗУ13
Масштаб 1:500

ООО "Гео–Сервис"

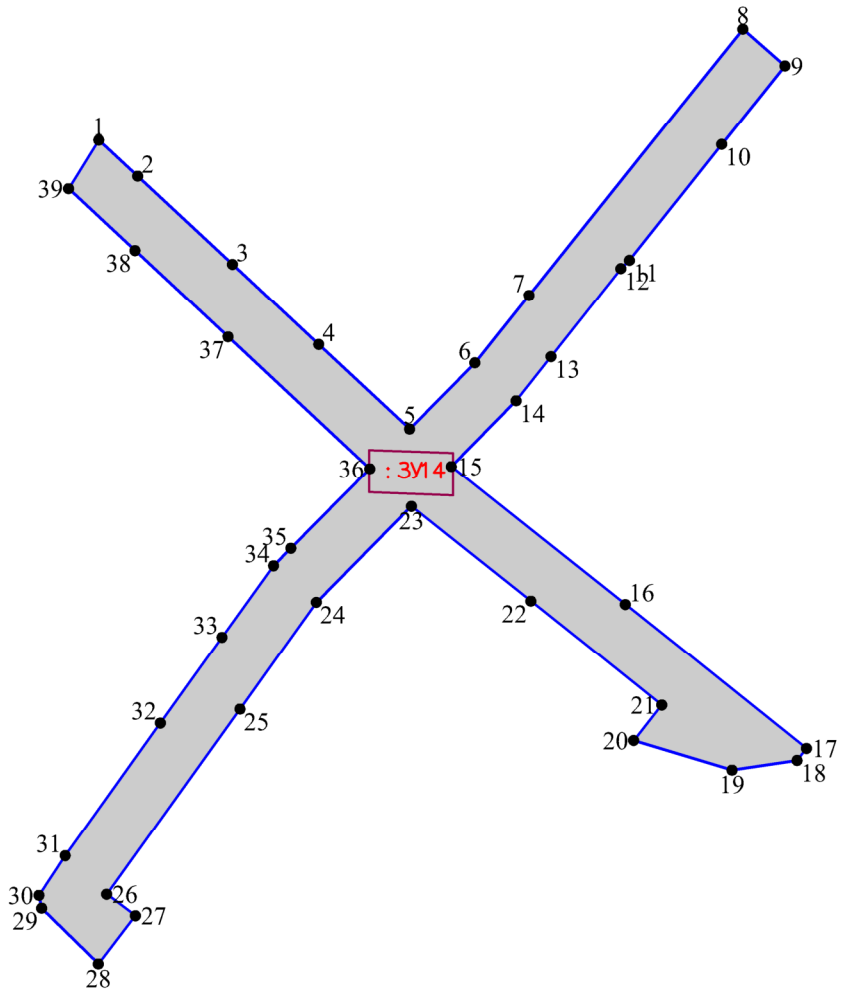

Условные обозначения

— граница образуемого земельного участка;

:ЗУ14 — обозначение образуемого земельного участка;

1 — обозначение характерной точки границы образуемого земельного участка;

60:04:0010333:3 — обозначение перераспределяемых земельных участков и их частей

Согласовано:

Взам. инв. №

Подпись и дата

Инв. № подл.

Изм.	Кол.уч.	Лист	№ док.	Подп.	Дата
ГИП		Назаров А.В.			
Выполнил		Семенов С.Ю.			

Договор №131/24–АТ– ПМТ.1

Проект планировки территории в д.Лихачевка Шелонской волости, Дедовичского района, Псковской области (проект планировки и межевания территории)

Проект межевания территории	Стадия	Лист	Листов
	П	18	18

Чертеж границ образуемого земельного участка
: ЗУ14
Масштаб 1:500

ООО "Гео–Сервис"

ООО "ГЕО-СЕРВИС"

ОБЩЕСТВО С ОГРАНИЧЕННОЙ ОТВЕТСТВЕННОСТЬЮ «ГЕО-СЕРВИС»
ИНН/КПП 6027170226/602701001, ОГРН 1166027054093
180004 г. Псков пр. Октябрьский д.56 офис 805 тел.+7 (8112)201-901 E-mail: geo-servis60@mail.ru

Выписка из единого реестра членов саморегулируемой организации
АСРО "Изыскатели Санкт-Петербурга и Северо-Запада" СРО-И-017-29122009,
регистрационный номер выписки 6027170226-20241023-1604 от 23.10.2024 года

Заказчик – Администрация Дедовичского района

Арх. №32
Экз. №3

Проект планировки территории в д. Лихачевка Дедовичского района, Псковской области (проект планировки и межевания территории)

Проект межевания территории

№131/24-АТ

г. Псков
2024 г.

Взам. инв. №

Подпись и Дата

Инв. № подл.

ООО "ГЕО-СЕРВИС"

ОБЩЕСТВО С ОГРАНИЧЕННОЙ ОТВЕТСТВЕННОСТЬЮ «ГЕО-СЕРВИС»
ИНН/КПП 6027170226/602701001, ОГРН 1166027054093
180004 г. Псков пр. Октябрьский д.56 офис 805 тел.+7 (8112)201-901 E-mail: geo-servis60@mail.ru

Выписка из единого реестра членов саморегулируемой организации
АСРО "Изыскатели Санкт-Петербурга и Северо-Запада" СРО-И-017-29122009,
регистрационный номер выписки 6027170226-20241023-1604 от 23.10.2024 года

Заказчик – Администрация Дедовичского района

Арх. №32
Экз. №3

Проект планировки территории в д. Лихачевка Дедовичского района, Псковской области (проект планировки и межевания территории)

Проект межевания территории

Материалы по обоснованию проекта межевания территории

Том 2

№131/24-АТ

Генеральный директор Трифонов А.М.

Главный инженер Назаров А.В.

г. Псков
2024 г.

Взам. инв. №

Подпись и дата

Инв. № подл.

Содержание тома

Обозначение	Наименование документа	Примечание
Договор №131/24-АТ-ПМТ.2.С	Содержание тома	1 лист
Договор №131/24-АТ-ПМТ.2.СД	Состав отчетной технической документации	1 лист
Договор №131/24-АТ -ПМТ.2ГМ	Графические материалы	2 листа

Взам. инв. №

Подпись и дата

Инв. № подл.

Изм.	Кол.уч	Лист	№ док.	Подпись	Дата

Договор №131/24-АТ -ПМТ.2.С

Составил	Перепелов И.А.	
Проверил	Назаров А.В.	

Проект межевания территории

Содержание

Стадия	Лист	Листов
П	1	1

ООО «Гео-Сервис»

Номер тома	Обозначение	Наименование
1	Договор №131/24-АТ-ПМТ.1	Основная часть проекта межевания территории
2	Договор №131/24-АТ-ПМТ.2	Материалы по обоснованию проекта межевания территории
		Инженерные изыскания
	Договор №131/24-АТ-ИГДИ	Технический отчет по результатам инженерно-геодезических изысканий

Взам. инв. №

Подпись и дата

Инв. № подл.

Изм	Кол.уч.	Лист	№ док.	Подпись	Дата

Договор №131/24-АТ-ПМТ.2.СД

Составил	Перепелов И.А.	
Проверил	Назаров А.В.	

Проект межевания территории

Состав отчетной технической документации

Стадия	Лист.	Листов
П	1	1

ООО «Гео-Сервис»

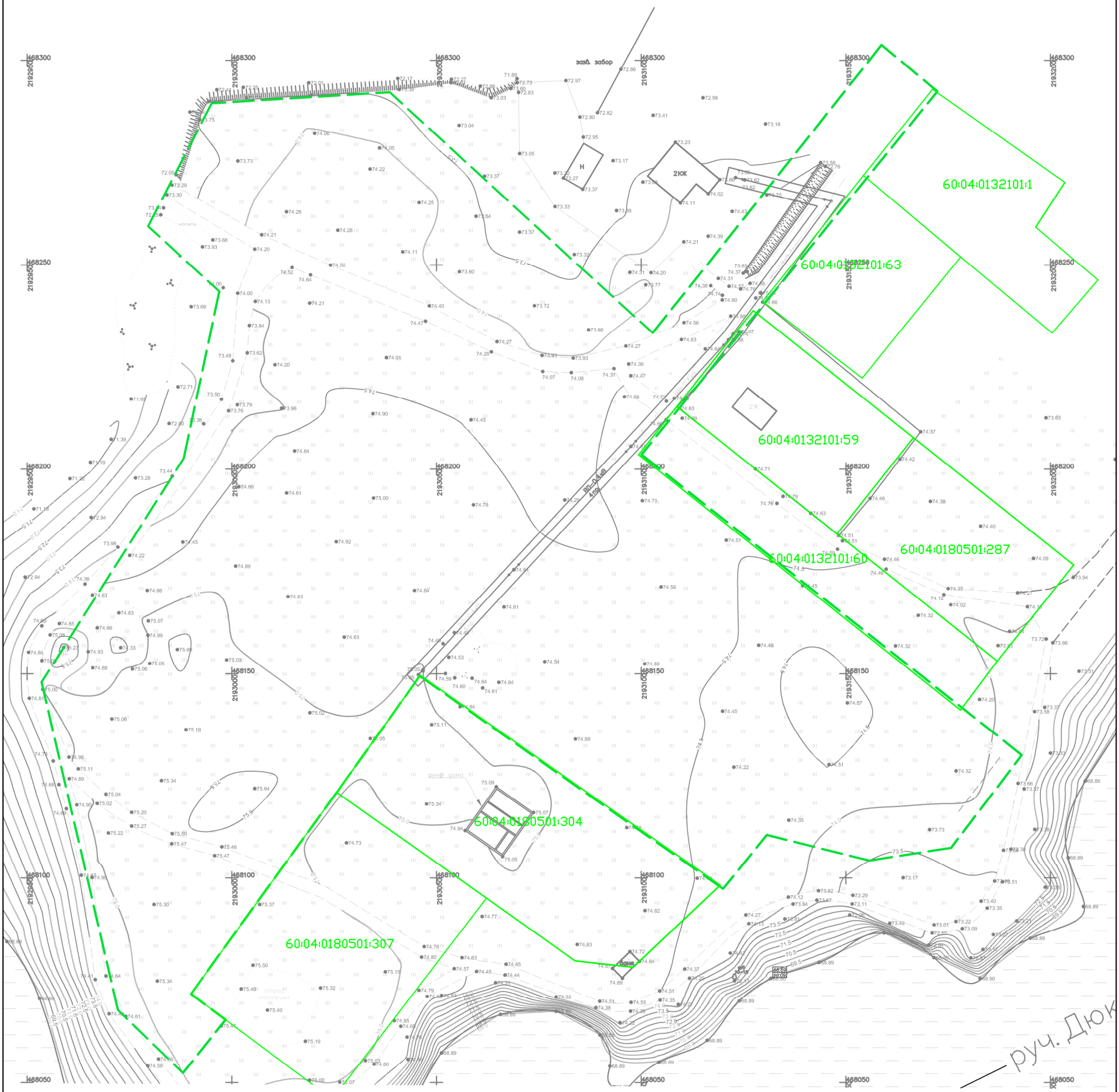

Условные обозначения

— границы территории, в отношении которой осуществляется подготовка проекта;

— границы ЗОУИТ, сведения о которых содержатся в ЕГРН;

— границы земельных участков, сведения о которых содержатся в ЕГРН;

60:04:0050105:93 — обозначение земельных участков, сведения о которых содержатся в ЕГРН;

60:04-6.170 — обозначение ЗОУИТ, сведения о которых содержатся в ЕГРН;

						Договор №131/24–АТ– ПМТ.2		
Изм.	Кол.уч.	Лист	№ док.	Подп.	Дата	Проект планировки территории в д.Лихачевка, Дедовичского района, Псковской области (проект планировки и межевания территории)		
ГИП		Назаров						
Выполнил		Перепелов				Проект межевания территории	Стадия	Лист	Листов
							П	1	2
						Чертеж границ зон с особыми условиями использования территории Масштаб 1:1000	ООО "Гео–Сервис"		

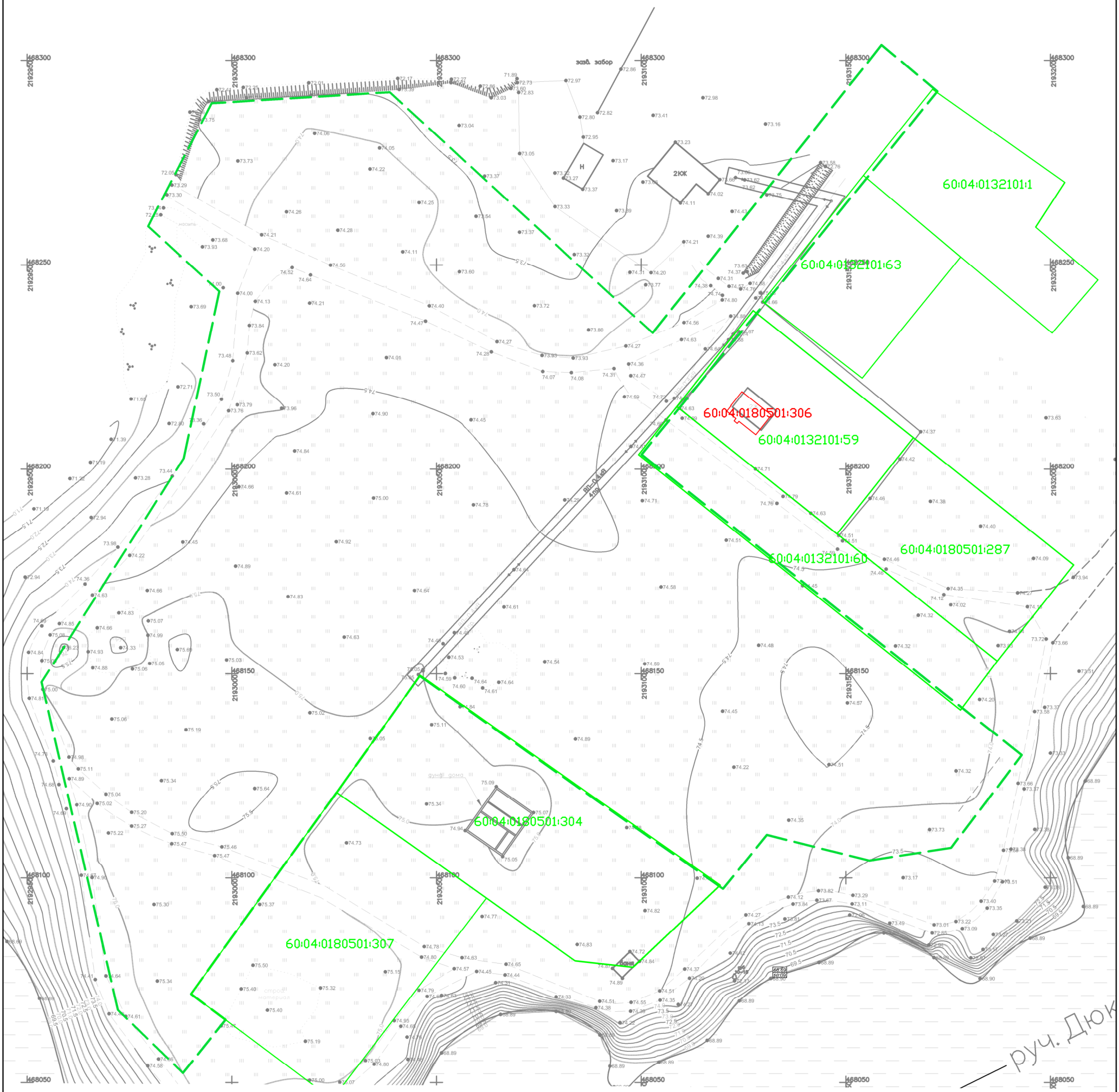

Условные обозначения

— границы территории, в отношении которой осуществляется подготовка проекта;

— границы ОКС, сведения о которых содержатся в ЕГРН;

— границы земельных участков, сведения о которых содержатся в ЕГРН;

60:04:0050105:93 — обозначение земельных участков, сведения о которых содержатся в ЕГРН;

60:04:0050105:93 — обозначение ОКС, сведения о которых содержатся в ЕГРН;

						Договор №131/24–АТ– ПМТ.2		
Изм.	Кол.уч.	Лист	№ док.	Подп.	Дата	Проект планировки территории в д.Лихачевка, Дедовичского района, Псковской области (проект планировки и межевания территории)		
ГИП		Назаров						
Выполнил		Перепелов				Проект межевания территории	Стадия	Лист	Листов
							П	2	2
						Чертеж существующих земельных участков и объектов капитального строительства Масштаб 1:1000	ООО "Гео–Сервис"		